

ОБЩИНА СЕПТЕМВРИ

ОБЯВЛЕНИЕ

На основание чл.128, ал.1 от ЗУТ

Община Септември, обл. Пазарджик съобщава, че е изработен проект ПУП – ПП за трасе на обслужващ път с трайна настилка за обслужване на ПИ 10104.320.5/ УПИ I-5- за производство, търговия и услуги/ в местността „Ръщела“ по КККР на землище с. Варвара, общ. Септември. Трасето започва от входа към имота, за който е предвидено 12м. отвор за обслужване на леки и товарни автомобили, разполага се в част от ПИ 10104.320.439 - за селскостопански, горски, ведомствен път /проектен имот 10104.320.705/ – собственост на Община Септември, и след около 190м. достига до ПИ 10104.294.514 – за селскостопански, горски, ведомствен път – собственост на Община Септември, пресича го съгласно представения проект /проектен имот 10104.294.660/, продължава през ПИ 10104.320.513 и достига до ПИ 10104.378.586- местен път, територия на транспорта в който се включва.

Площта на проектния обслужващ път с трайна настилка е 1588 кв.м. в земеделска територия /части от ПИ 10104.320.439 в размер на 1017 кв.м. и от ПИ 10104.294.514 в размер на 32 кв.м. и целия ПИ 10104.320.513 в размер на 540 кв.м./, съгласно приложения регистър на засегнатите имоти. Дължината на пътя ще е 250м.

На основание чл.128, ал.5 от ЗУТ заинтересуваните лица могат да направят писмени възражения, предложения и искания по проекта до Общинската администрация в едномесечен срок от обнародването в „Държавен вестник“.

ОБЩНСКИ СЪВЕТ - ГР. СЕПТЕМВРИ

РЕШЕНИЕ

№ 247

Взето с протокол № 13 от единадесето редовно заседание на Общински съвет – гр. Септември, проведено на 29.08.2024 год.

ОТНОСНО: Разрешение за изработване на проект на ПУП – ПП за трасе на обслужващ път с трайна настилка до имот с идентификатор 10104.320.5 /I-5 За производство, търговия и услуги/ в м. „Ръщела“ по КККР на землище с. Варвара, общ. Септември

Общинският съвет, след като се запозна с предложението на Кмета на Общината, на основание чл.21 ал.1 т.11 от ЗМСМА и чл. 124а, ал.1 и ал.5 и чл.124б, ал.1 от Закона за устройство на територията, чл.29, ал.1 от ЗОЗЗ, във връзка с чл.30, ал.3 от ППЗОЗЗ и след станалите разисквания

РЕШИ:

1.Одобрява задание за проектиране на ПУП – ПП за трасе на обслужващ път с трайна настилка до имот с идентификатор 10104.320.5 /I-5 За производство, търговия и услуги/ в м. „Ръщела“ по КККР на землище с. Варвара, общ. Септември

2. Разрешава изработването на ПУП – ПП за трасе на обслужващ път с трайна настилка с трайна настилка до имот с идентификатор 10104.320.5 /I-5 За производство, търговия и услуги/ в м. „Ръщела“ по КККР на землище с. Варвара. Проектният път се разполага в част от имот 10104.320.439 с НТП селскостопански, ведомствен, горски път, който след 190 м. достига до имот 10104.294.514 с НТП селскостопански, ведомствен, горски път, пресича го съгласно представения проект, продължава през имот 10104.320.513 с НТП селскостопански, ведомствен, горски път и достига до имот 10104.378.586 с НТП местен път, в който се включва.

Проектите да отговарят на следните изисквания:

Проектът да се изготви от правоспособни проектант и да отговаря на изискванията на Наредба №7 от 22.12.2003г. за правила и нормативи за устройство на отделните видове територии и устройствени зони, Наредба №8 от 14.06.2001г. за обема и съдържанието на устройствените схеми и планове и правилата за допускане, изменение, процедиране и одобряване на подробните устройствени планове на територията на Община Септември.

Проектите да бъдат съобразени с разпоредбите на ЗУТ и всички специализирани законови и подзаконови актове (и необходимите съгласувания с контролните органи и експлоатационните дружества).

Преписката да се съобрази с изискванията на РИОСВ, при спазване на изискванията на ЗООС.

Да се представи здравно заключение, издадено по реда на чл.18 от Наредба №36 от 2009 г. за условията и реда за упражняване на държавен здравен контрол.

Преписката да се изработи върху актуална кадастрална основа, като се окомплектова с актуални скици и ситуации на имота.

3.Изработването на ПУП-ПП е за сметка от „Портлаб Европа“ ООД.

4.Общински съвет дава предварително съгласие за осигуряване на транспортен достъп и предварително съгласие за провеждане на процедура по промяна на

предназначението за трасе на обслужващ път с трайна настилка през имоти с идентификатор 10104.320.439, 10104.294.514 и 10104.320.513 до имот с идентификатор 10104.320.5, за негова сметка.

Общински съвет да определи валидност на предварителното съгласие две години.

След приключване на процедурата по промяна на предназначението на имотите, начина на трайно ползване на имотите да се промени в местен път – общинска публична собственост.

5. Общински съвет определя валидност на предварителното съгласие две години.

6. На основание чл.124б, ал.4 от ЗУТ настоящото решение не подлежи на оспорване.

7. Решението да се разгласи с обявление на основание чл.124б, ал.2 от ЗУТ.

8. Възлага изпълнението на настоящето решение на Кмета на община Септември

Общ брой общински съветници	21
Присъствали:	18
Гласували:	18
"За":	18
"Против":	0
"Въздържали се":	0

КИРИЛ ТОДОРИН
Председател на ОбС Септември



ПОДРОБЕН УСТРОЙСТВЕН ПЛАН ПАРЦЕЛАРЕН ПЛАН

За трасе на обслужващ път с трайна настилка до ПИ
10104.320.5 /УПИ I-За произв, търговия и услуги/
м."Ръщела" по КККР на земл. Варвара, общ.Септември

ВЪЗЛОЖИТЕЛ: „ПОРТЛАБ ЕВРОПА” ООД

СОБСТВЕНИК: ОБЩИНА СЕПТЕМВРИ

ПРОЕКТАНТ:

 Секция: ГПГ	КАМАРА НА ИНЖЕНЕРИТЕ В ИНВЕСТИЦИОННОТО ПРОЕКТИРАНЕ
	ПЪЛНА ПРОЕКТАНТСКА ПРАВОСПОСОБНОСТ
Част от проекта: по удостоверение за ПП	Регистрационен № 05998 инж. ВАСИЛКА ИВАНОВА ТОДОРОВА-ГУНЧЕВА
Подпис: _____	
ВАЖИ С ВАЛИДНО УДОСТОВЕРЕНИЕ ЗА ПП ЗА ТЕКУЩАТА ГОДИНА	

гр.Пазарджик
2024г

ВЪВЕДЕН В СИЛА
НА 18.09.2024г.

ОБЩНСКИ СЪВЕТ - ГР. СЕПТЕМВРИ

РЕШЕНИЕ

№ 247

Взето с протокол № 13 от единнадесето редовно заседание на Общински съвет – гр. Септември, проведено на 29.08.2024 год.

ОТНОСНО: Разрешение за изработване на проект на ПУП – ПП за трасе на обслужващ път с трайна настилка до имот с идентификатор 10104.320.5 /I-5 За производство, търговия и услуги/ в м. „Ръщела“ по КККР на землище с. Варвара, общ. Септември

Общинският съвет, след като се запозна с предложението на Кмета на Общината, на основание чл.21 ал.1 т.11 от ЗМСМА и чл. 124а, ал.1 и ал.5 и чл.124б, ал.1 от Закона за устройство на територията, чл.29, ал.1 от ЗОЗЗ, във връзка с чл.30, ал.3 от ППЗОЗЗ и след станалите разисквания

РЕШИ:

1.Одобрява задание за проектиране на ПУП – ПП за трасе на обслужващ път с трайна настилка до имот с идентификатор 10104.320.5 /I-5 За производство, търговия и услуги/ в м. „Ръщела“ по КККР на землище с. Варвара, общ. Септември

2. Разрешава изработването на ПУП – ПП за трасе на обслужващ път с трайна настилка с трайна настилка до имот с идентификатор 10104.320.5 /I-5 За производство, търговия и услуги/ в м. „Ръщела“ по КККР на землище с. Варвара. Проектния път се разполага в част от имот 10104.320.439 с НТП селскостопански, ведомствен, горски път, който след 190 м. достига до имот 10104.294.514 с НТП селскостопански, ведомствен, горски път, пресича го съгласно представения проект, продължава през имот 10104.320.513 с НТП селскостопански, ведомствен, горски път и достига до имот 10104.378.586 с НТП местен път, в който се включва.

Проектите да отговарят на следните изисквания:

Проектът да се изготви от правоспособни проектант и да отговаря на изискванията на Наредба №7 от 22.12.2003г. за правила и нормативи за устройство на отделните видове територии и устройствени зони, Наредба №8 от 14.06.2001г. за обема и съдържанието на устройствените схеми и планове и правилата за допускане, изменение, процедиране и одобряване на подробните устройствени планове на територията на Община Септември.

Проектите да бъдат съобразени с разпоредбите на ЗУТ и всички специализирани законови и подзаконови актове (и необходимите съгласувания с контролните органи и експлоатационните дружества).

Преписката да се съобрази с изискванията на РИОСВ, при спазване на изискванията на ЗООС.

Да се представи здравно заключение, издадено по реда на чл.18 от Наредба №36 от 2009 г. за условията и реда за упражняване на държавен здравен контрол.

Преписката да се изработи върху актуална кадастрална основа, като се окомплектова с актуални скици и ситуации на имота.

3.Изработването на ПУП-ПП е за сметка от „Портлаб Европа“ ООД.

4.Общински съвет дава предварително съгласие за осигуряване на транспортен достъп и предварително съгласие за провеждане на процедура по промяна на

предназначението за трасе на обслужващ път с трайна настилка през имоти с идентификатор 10104.320.439, 10104.294.514 и 10104.320.513 до имот с идентификатор 10104.320.5, за негова сметка.

Общински съвет да определи валидност на предварителното съгласие две години.

След приключване на процедурата по промяна на предназначението на имотите, начина на трайно ползване на имотите да се промени в местен път – общинска публична собственост.

5. Общински съвет определя валидност на предварителното съгласие две години.

6. На основание чл.124б, ал.4 от ЗУТ настоящото решение не подлежи на оспорване.

7. Решението да се разгласи с обявление на основание чл.124б, ал.2 от ЗУТ.

8. Възлага изпълнението на настоящето решение на Кмета на община Септември

Общ брой общински съветници	21
Присъствали:	18
Гласували:	18
"За":	18
"Против":	0
"Вздържали се":	0

КИРИЛ ТОДОРИН
Председател на ОбС Септември



ОБЯСНИТЕЛНА ЗАПИСКА

ОБЕКТ: ПУП - Парцеларен план за трасе на обслужващ път с трайна настилка до ПИ 10104.320.5 /до УПИ I -5, за производство, търговия и услуги/ в местността "Ръщела" по КККР на землище Варвара, общ.Септември

ФАЗА: Окончателен проект

ИНВЕСТИТОР: „ПОРТЛАБ ЕВРОПА” ООД

Проекта е изработен по искане на инвеститора, на основание чл.124а, ал.1 и ал.5, чл.124б, ал.1 от ЗУТ, чл.21, ал.2 и ал.3 от ЗОЗЗ, чл.29, ал.1 от ЗОЗЗ, във връзка с чл.30, ал.3 от ППЗОЗЗ и Решение №247 от 29.08.2024год. на Общински съвет – Септември, взето с протокол №13. С решението се дава съгласие и право на инвеститора да изработи ПУП-ПП и да се извърши процедурата по промяна предназначението на селскостопанските пътища, в които е разположен за негова сметка, като се запазва публичния характер и собствеността му.

Трасето на обслужващия път с трайна настилка за обслужване на ПИ 10104.320.5 /УПИ I - 5, за производство, търговия и услуги/ в местността "Ръщела" по КККР на землище Варвара започва от входа към имота, за който е предвидено 12м отвор за обслужване на леки и товарни автомобили, разполага се в част от ПИ 10104.320.439 - за селскостопански, горски, ведомствен път /проектен имот 10104.320.705/ – собственост на Община Септември и след около 190м достига до ПИ 10104.294.514 - за селскостопански, горски, ведомствен път – собственост на Община Септември, пресича го съгласно представения проект /проектен имот 10104.294.660/, продължава през ПИ 10104.320.513 и достига до ПИ 10104.378.586 – местен път, територия на транспорта, в който се включва.

Площта на проектния обслужващ път с трайна настилка е 1588кв.м. в земеделска територия /части от ПИ 10104.320.439 в размер на 1017кв.м. и от ПИ 10104.294.514 в размер на 32кв.м и целия ПИ 10104.320.513 в размер на 540кв.м./, съгласно приложения регистър на засегнатите имоти. Дължината на пътя ще е 250м.

Във връзка с чл.65, ал.2 от Наредба № РД 02-20-5/15.12.2016г. към ЗКИР е изработен проект за поправка на Кадастрална карта, с който е съгласуван ПУП-ПП, като частите, в които частите от новопроектирания път с трайна настилка ще бъдат отразени с НТП „местен път” след промяна

предназначението на земеделската земя и представяне на съответните документи в СГКК.

Проектът е съобразен с изискванията на ЗУТ и Наредба No 8 от 14.06.2001г. за обема и съдържанието на устройствените планове.

Приложени са:

1. Решение на Общински съвет Пазарджик
2. Скица на имота
3. Парцеларен план в М 1:1000
4. Координатен регистър на трасето
5. Регистър на имотите
6. Баланси на територията
7. CD с цифров модел на трасето и сервитутните линии в DWG формат



**Списък на имотите, засегнати от
 трасе на обслужващ път с трайна настилка до ПИ 10104.320.5 /УПИ I-5, за производство, търговия и услуги/
 в местността "Ръщела" по КККР на землище Варвара, общ.Септември,**

Номер по ред	Поземлен имот №	Вид територия	НТП	Местност, Землище Община	Категория	Площ на имота /дка/	Дължина /м/	Площ с учредено право на ползване /дка/	Вид собственост	Собственик
1	2	3	4	5	6	7	8	9	10	11
1	10104.320.439	Земеделска територия	За селскостоп., горски, ведомствен път	з-ще Варвара, м. „Ръщела”	-	2,390		1,017	Общинска публична	Община Септември
2	10104.294.514	Земеделска територия	За селскостоп., горски, ведомствен път	з-ще Варвара, м. „Ръщела”	-	1,591		0,032	Общинска публична	Община Септември
3	10104.320.513	Земеделска територия	За селскостоп., горски, ведомствен път	з-ще Варвара, м. „Ръщела”	-	0,540		0,540	Общинска публична	Община Септември
Общо:						4,521		1,589		

 СЕКЦИЯ: Изработил: Части на проекта по удостоверение за ПП	КАМАРА НА ИНЖЕНЕРИТЕ В ИНВЕСТИЦИОННОТО ПРОЕКТИРАНЕ ПЪЛНА ПРОЕКТАНТСКА ПРАВОСПОСОБНОСТ Регистрационен №: 05998 ИМЕНА: ВАСИЛКА ИВАНОВА ДОДОГОВА-ГУНЧЕВА Подпис:
	ВАЖИ С ВАЛИДНО УДОСТОВЕРЕНИЕ ЗА ПП ЗА ТЕКУЩАТА ГОДИНА

БАЛАНС НА ТЕРИТОРИЯТА ПО НАЧИН НА ТРАЙНО ПОЛЗВАНЕ

Номер по ред	Начин на трайно ползване	Брой имоти	Площ с учредено право на ползване /дка/	Дължина /м/	Площ на имотите Държавна с-ст, които се отнемат без обезщетяване	Площ на имота
1	За селскостоп., горски, ведомствен път	3	1,589			4,521
Общо		3	1,589			4,521

БАЛАНС НА ТЕРИТОРИЯТА ПО ВИД СОБСТВЕНОСТ

Номер по ред	Вид собственост	Брой имоти	Площ с учредено право на ползване /дка/	Дължина /м/	Площ на имотите Държавна с-ст, които се отнемат без обезщетяване	Площ
1	Общинска публична	3	1,589			4,521
Общо		3	1,589			4,521

БАЛАНС ПО ВИД ТЕРИТОРИЯ

Номер по ред	Вид територия по предназначение	Брой имоти	Площ с учредено право на ползване /дка/	Дължина /м/	Площ на имотите Държавна с-ст, които се отнемат без обезщетяване	Площ
1	Земеделска територия	3	1,589			4,521
Общо		3	1,589			4,521

БАЛАНС НА ТЕРИТОРИЯТА ПО КАТЕГОРИЯ

Номер по ред	Вид територия по категория	Брой имоти	Площ с учредено право на ползване /дка/	Дължина /м/	Площ на имотите Държавна с-ст, които се отнемат без обезщетяване	Площ
1	Без категория	3	1,589			4,521
Общо		3	1,589			4,521





СЛУЖБА ПО ГЕОДЕЗИЯ, КАРТОГРАФИЯ И КАДАСТЪР - ГР. ПАЗАРДЖИК

4400, Ул. "ЦАР ШИШМАН" №2, 034/448625,
pazardzhik@cadastre.bg, БУЛСТАТ:130362903

СКИЦА НА ПОЗЕМЛЕН ИМОТ № 15-1082611-24.10.2024 г.

Поземлен имот с идентификатор 10104.320.439

С. Варвара, общ. Септември, обл. Пазарджик

По кадастралната карта и кадастралните регистри, одобрени със Заповед РД-18-1081/10.05.2018 г.
на **ИЗПЪЛНИТЕЛЕН ДИРЕКТОР НА АГКК**

Последно изменение на кадастралната карта и кадастралните регистри, засягащо поземления имот:
няма данни за изменение

Адрес на поземления имот: с. Варвара

Площ: 2390 кв. м

Трайно предназначение на територията: **Земеделска**

Начин на трайно ползване: **За селскостопански, горски, ведомствен път**

Категория на земята: 0

Координатна система ККС2005



М 1:5000

Предишен идентификатор: няма
Номер по предходен план: 000439

Скица № 15-1082611-24.10.2024 г. издадена въз основа на
заявление с входящ № 01-575963-21.10.2024 г.

/Лиляна Морунова/



Съседни: 10104.295.539, 10104.294.514, 10104.294.5, 10104.294.4, 10104.320.11, 10104.320.10,
10104.320.9, 10104.320.8, 10104.320.7, 10104.320.6, 10104.320.5, 10104.317.633, 10104.320.4,
10104.320.3, 10104.320.2, 10104.320.1, 10104.296.16, 10104.296.439, 10104.295.3, 10104.295.4,
10104.295.5, 10104.295.6, 10104.295.7, 10104.295.8, 10104.295.9, 10104.295.10

Собственици по данни от КРНИ:

1. ОБЩИНА СЕПТЕМВРИ

Няма данни за идеалните части

Няма документ за собственост от 0000г.

Носители на други вещни права по данни от КРНИ:
няма данни

Списък с координатите на точките, определящи границите на поземления имот:

Координатна система ККС2005

Точка №	Координати	
	X [м]	Y [м]
1.	4673183.07	387702.43
2.	4673178.11	387700.81
3.	4673152.84	387691.19
4.	4673104.77	387673.00
5.	4673088.41	387667.10
6.	4673067.85	387649.09
7.	4673065.40	387647.03
8.	4673042.31	387629.96
9.	4673028.90	387626.12
10.	4672940.52	387599.95
11.	4672894.16	387586.52
12.	4672893.34	387586.28
13.	4672892.84	387586.27
14.	4672871.08	387576.24
15.	4672848.12	387566.37
16.	4672823.20	387554.45
17.	4672787.00	387537.86
18.	4672779.58	387534.48
19.	4672780.71	387529.50
20.	4672895.96	387581.35
21.	4672950.69	387597.30
22.	4672955.05	387598.80
23.	4672980.87	387606.44
24.	4673007.19	387614.09
25.	4673025.06	387619.53
26.	4673046.41	387626.06
27.	4673069.02	387642.12
28.	4673091.54	387662.17
29.	4673109.87	387669.12
30.	4673131.67	387677.66
31.	4673156.94	387687.29
32.	4673184.81	387697.68

Сгради, които попадат върху имота
няма данни за сгради

Скица № 15-1082611-24.10.2024 г. издадена въз основа на
заявление с входящ № 01-575963-21.10.2024 г.



/Лиляна Морунова/



СЛУЖБА ПО ГЕОДЕЗИЯ, КАРТОГРАФИЯ И КАДАСТЪР - ГР. ПАЗАРДЖИК

4400, Ул. "ЦАР ШИШМАН" №2, 034/448625,
pazardzhik@cadastre.bg, БУЛСТАТ:130362903

СКИЦА НА ПОЗЕМЛЕН ИМОТ № 15-1082606-24.10.2024 г.

Поземлен имот с идентификатор 10104.294.514

С. Варвара, общ. Септември, обл. Пазарджик

По кадастралната карта и кадастралните регистри, одобрени със Заповед РД-18-1081/10.05.2018 г.
на **ИЗПЪЛНИТЕЛЕН ДИРЕКТОР НА АГКК**

Последно изменение на кадастралната карта и кадастралните регистри, засягащо поземления имот:
няма данни за изменение

Адрес на поземления имот: с. Варвара

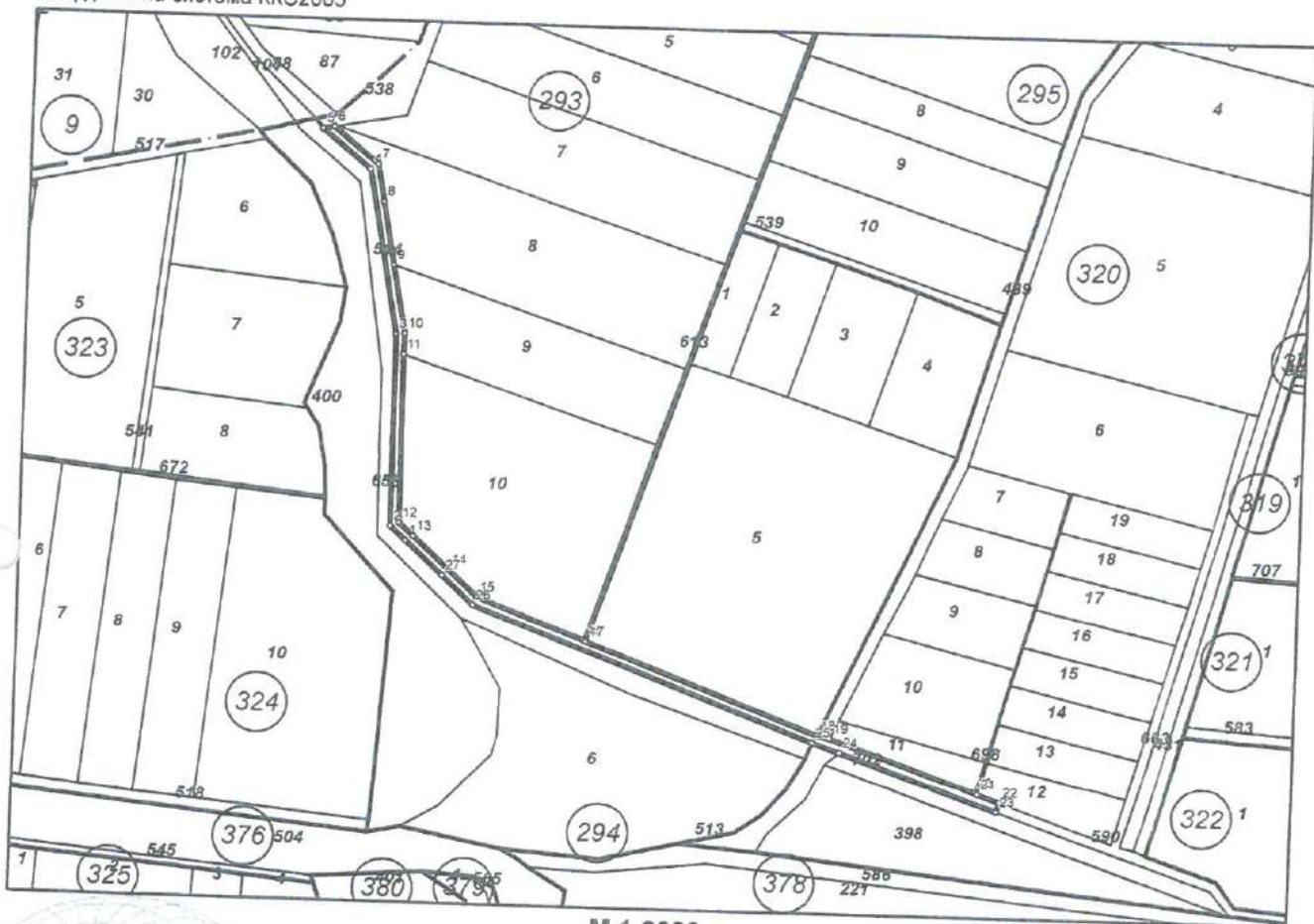
Площ: 1591 кв. м

Трайно предназначение на територията: **Земеделска**

Начин на трайно ползване: **За селскостопански, горски, ведомствен път**

Категория на земята: 0

Координатна система ККС2005



М 1:3000

Преишен идентификатор: няма
Номер по предходен план: 000514

Скица № 15-1082606-24.10.2024 г. издадена въз основа на
заявление с входящ № 01-575963-21.10.2024 г.



/Илиана Морунова/



Съседни: 10104.320.513, 10104.320.702, 10104.320.11, 10104.320.12, 10104.320.590, 10104.320.698,
10104.294.5, 10104.320.439, 10104.293.613, 10104.293.8, 10104.293.538, 10104.293.9, 10104.293.10,
10104.294.658 стр. 2 от 2

Собственици по данни от КРНИ:

1. **ОБЩИНА СЕПТЕМВРИ**

площ 1591 кв. м от правото на собственост

Решение на ПК по чл.17, ал.1 от ЗСПЗЗ (чл.27 от ППЗСПЗЗ) за възстановяване на правото на собственост с план за земеразделяне от 0000г., издаден от ОСЗГ СЕПТЕМВРИ

Носители на други вещни права по данни от КРНИ:
няма данни

Списък с координатите на точките, определящи границите на поземления имот:

Координатна система ККС2005

Точка №	Координати	
	X [м]	Y [м]
1.	4672855.83	387362.30
2.	4672861.49	387355.94
3.	4672939.52	387355.86
4.	4673006.84	387343.50
5.	4673022.82	387323.89
6.	4673023.71	387328.42
7.	4673008.76	387346.55
8.	4672993.69	387349.18
9.	4672967.77	387354.05
10.	4672939.93	387359.37
11.	4672931.43	387359.16
12.	4672862.90	387359.48
13.	4672857.76	387365.35
14.	4672844.40	387380.03
15.	4672833.60	387391.76
16.	4672817.04	387434.87
17.	4672816.52	387435.86
18.	4672780.71	387529.50
19.	4672779.58	387534.48
20.	4672759.14	387592.99
21.	4672758.62	387593.98
22.	4672755.40	387602.90
23.	4672751.42	387601.80
24.	4672773.99	387538.34
25.	4672777.76	387527.43
26.	4672830.14	387390.18
27.	4672841.96	387377.46

Сгради, които попадат върху имота
няма данни за сгради

Скица № 15-1082606-24.10.2024 г. издадена въз основа на
заявление с входящ № 01-575963-21.10.2024 г.



/Лиляна Морунова/



СЛУЖБА ПО ГЕОДЕЗИЯ, КАРТОГРАФИЯ И КАДАСТЪР - ГР. ПАЗАРДЖИК

4400, Ул. "ЦАР ШИШМАН" №2, 034/448625,
pazardzhik@cadastre.bg, БУЛСТАТ: 130362903

СКИЦА НА ПОЗЕМЛЕН ИМОТ № 15-1082618-24.10.2024 г.

Поземлен имот с идентификатор 10104.320.513

С. Варвара, общ. Септември, обл. Пазарджик

По кадастралната карта и кадастралните регистри, одобрени със Заповед РД-18-1081/10.05.2018 г.
на **ИЗПЪЛНИТЕЛЕН ДИРЕКТОР НА АГКК**

Последно изменение на кадастралната карта и кадастралните регистри, засягащо поземления имот:
няма данни за изменение

Адрес на поземления имот: с. Варвара

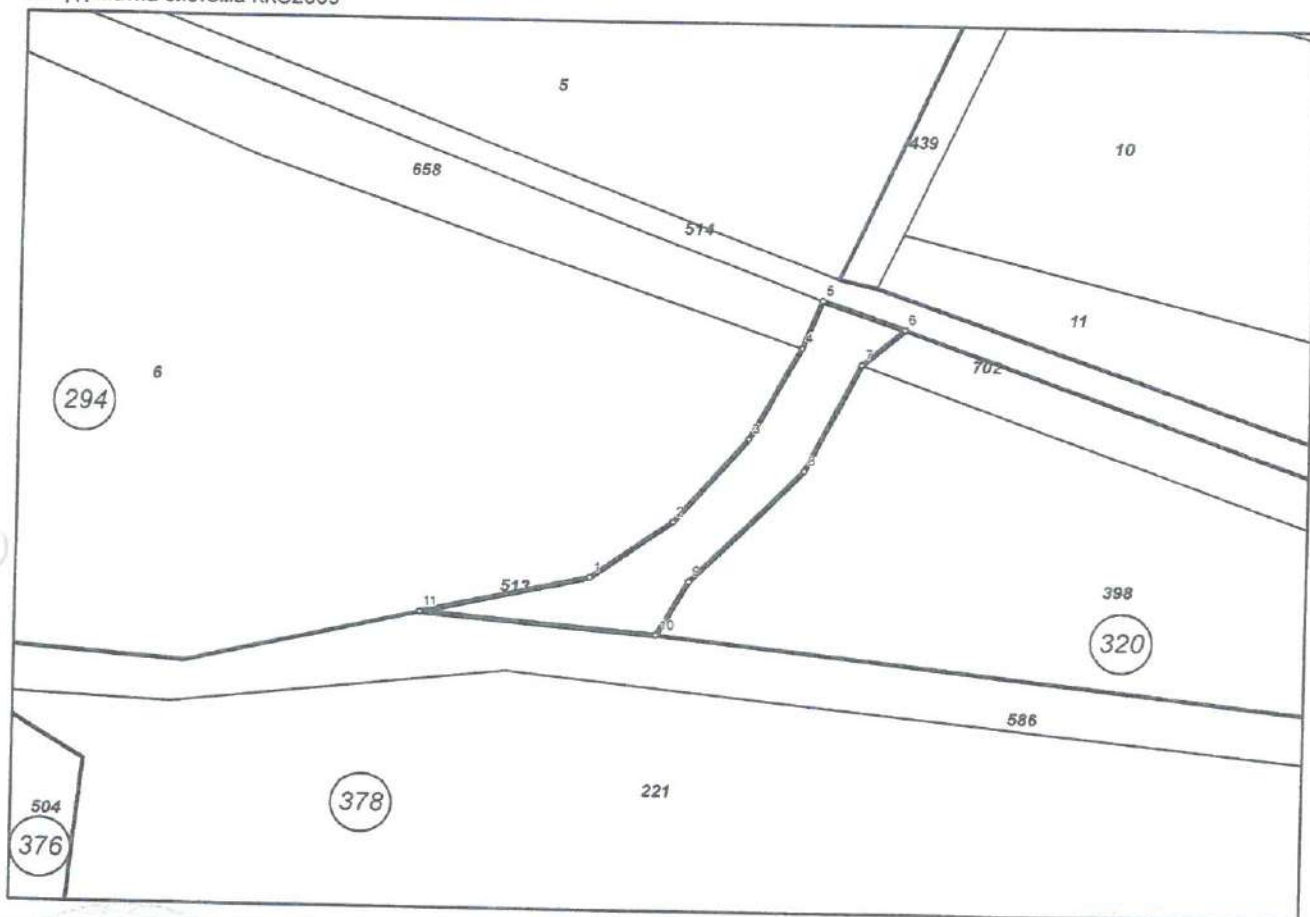
Площ: 540 кв. м

Трайно предназначение на територията: **Земеделска**

Начин на трайно ползване: **За селскостопански, горски, ведомствен път**

Категория на земята: 0

Координатна система ККС2005



М 1:1000

Предишен идентификатор: няма

Номер по предходен план: 000513

Съседни: 10104.320.398, 10104.320.702, 10104.378.586, 10104.294.514, 10104.294.658, 10104.294.6

Скица № 15-1082618-24.10.2024 г. издадена въз основа на
заявление с входящ № 01-575963-21.10.2024 г.

/Лиляна Морунова/



Собственици по данни от КРНИ:

1. ОБЩИНА СЕПТЕМВРИ

площ 540 кв. м от правото на собственост

Няма документ за собственост от 0000г.

Носители на други вещни права по данни от КРНИ:

няма данни

Списък с координатите на точките, определящи границите на поземления имот:

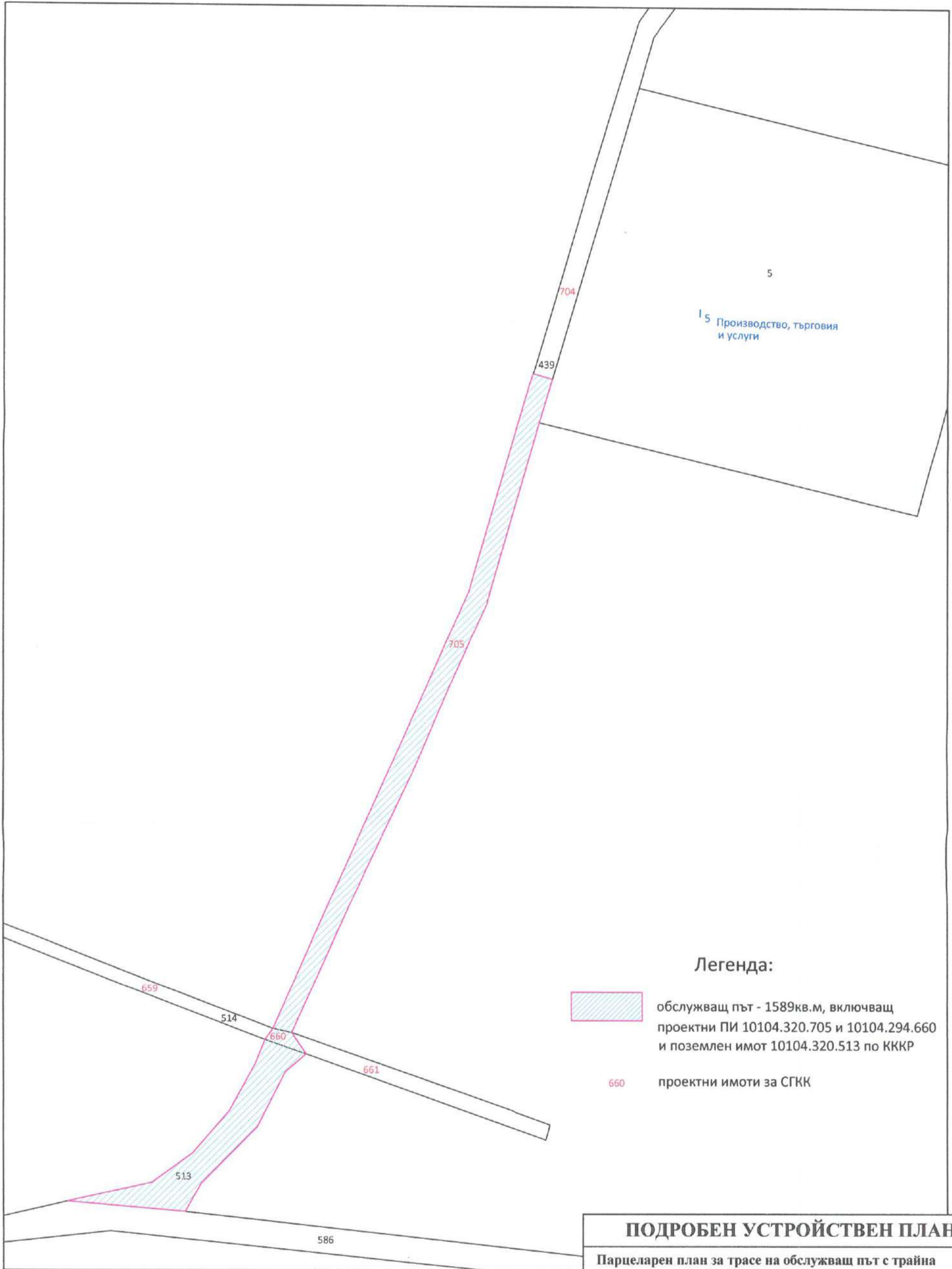
Координатна система ККС2005

Точка №	Координати	
	X [м]	Y [м]
1.	4672739.98	387497.49
2.	4672747.72	387508.19
3.	4672758.98	387517.97
4.	4672771.32	387524.77
5.	4672777.76	387527.43
6.	4672773.99	387538.34
7.	4672769.12	387532.72
8.	4672754.80	387525.37
9.	4672739.66	387510.49
10.	4672732.26	387506.31
11.	4672734.93	387475.06

Сгради, които попадат върху имота

няма данни за сгради





Легенда:

- обслужващ път - 1589кв.м, включващ проектни ПИ 10104.320.705 и 10104.294.660 и поземлен имот 10104.320.513 по КККР
- 660 проектни имоти за СГКК

ПОДРОБЕН УСТРОЙСТВЕН ПЛАН

Парцеларен план за трасе на обслужващ път с трайна настилка до ПИ 10104.320.5 /УПИ I-5, за произв. търг. и усл./ в ПИ 10104.320.439, 10104.294.514 и 10104.320.513, м."Ръшела" по КККР на земл. Варвара, общ.Септември

Инвеститор: "ПОРТЛАБ ЕВРОПА" ООД	ЧАСТ: ПП
Собственик: Община Септември	ФАЗА: ОП
 Секция ГПГ ПРОЕКТАНТ:	М 1:1000
	гр.Пазарджик септември 2024г.

Регистрационен № 05098
 инж. ВАСИЛКА ИВАНОВА
 ТОДОРОВА-ГУНЧЕВА
 Подпис: _____
 ВАЖИ С ВАЛИДНО УДОСТОВЕРЕНИЕ ЗА ПП ЗА ТЕКУЩАТА ГОДИНА